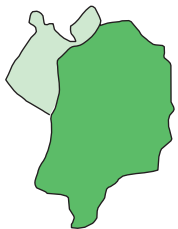


FOVSLET

1:10.000

Ækvidistance 2,5 m
Udgivet 2006



Privat område
Statsskov

LØBSTILLADELSE STATSSKOVEN:
Haderslev statsskovdistrikt
Christiansfeldvej 69
6100 Haderslev

Signaturforklaring

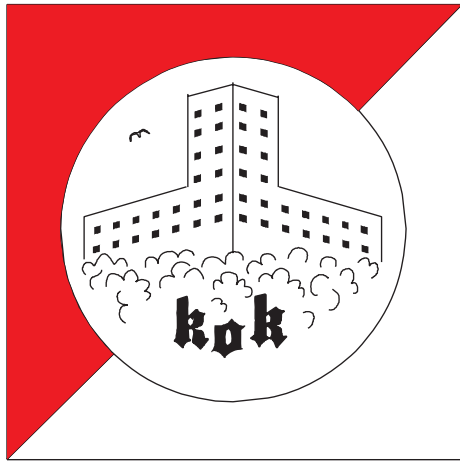
- | | | | |
|--|----------------------------|--|------------------------------------|
| | vej | | grøft, bred grøft |
| | mindre vej | | lille grøft |
| | god skovvej | | mose bevokset/åben |
| | sti, skovvej | | impassabel mose |
| | sti, utydelig sti | | brønd |
| | hugning | | spang |
| | højt hegn | | åbent område med spredt bevoksning |
| | hegn | | let gennemløbelig skov |
| | bygning, bebyggelse have | | dyrket område |
| | indhegning, forbudt område | | åbent kulturland |
| | højdekurve | | åbent område |
| | hjelpekurve | | langsomt gennemløbelig |
| | hældningsstreg | | a) skov |
| | jordskrænt, grusgrav | | svært gennemløbelig |
| | jorddige | | b) underskov |
| | rende | | svært gennemtrængelig |
| | lille rende | | levende hegn |
| | tårn, fodersted | | markant arealbegrænsning |
| | høj, punkthøj | | bevoksningsgrænse |
| | lavning, lille lavning | | utydelig bevoksningsgrænse |
| | hul, vandhul | | blød bund |
| | sø, lille sø | | parkeringsareal |
| | sten | | |

Specialsignatur: x Enkeltstående markant træ
x Cafe

Rentegnet på IBM-kompatibel PC med programmet OCAD ver. 8.13
Rekognosceret og rentegnet i 2005/06 af medlemmer af Kolding
Orienterings Klub

© Copyright Kolding OK

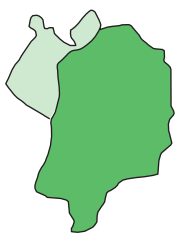
grafisk forum as



FOVSLET

1:10.000

Ækvidistance 2,5 m
Udgivet 2006



Privat område
Statsskov

LØBSTILLADELSE STATSSKOVEN:
Haderslev statsskovdistrikt
Christiansfeldvej 69
6100 Haderslev

Signaturforklaring

- | | | | |
|--|----------------------------|--|------------------------------------|
| | vej | | grøft, bred grøft |
| | mindre vej | | lille grøft |
| | god skovvej | | mose bevokset/åben |
| | god sti, skovvej | | impassabel mose |
| | sti, utydelig sti | | brønd |
| | hugning | | spang |
| | højt hegn | | åbent område med spredt bevoksning |
| | hegn | | let gennemløbelig skov |
| | bygning, bebyggelse have | | dyrket område |
| | indhegning, forbudt område | | åbent kulturland |
| | højdekurve | | åbent område |
| | hjelpekurve | | langsomt gennemløbelig |
| | hældningsstreg | | a) skov |
| | jordskrænt, grusgrav | | svært gennemløbelig |
| | jorddige | | b) underskov |
| | rende | | svært gennemtrængelig |
| | lille rende | | levende hegn |
| | T tårn, fodersted | | markant arealbegrænsning |
| | ○ høj, punkthøj | | bevoksningsgrænse |
| | ○ lavning, lille lavning | | utydelig bevoksningsgrænse |
| | ∨ hul, vandhul | | blød bund |
| | ● sø, lille sø | | parkeringsareal |
| | • sten | | |

Specialsignatur: x Enkeltstående markant træ
x Cafe

Rentegnet på IBM-kompatibel PC med programmet OCAD ver. 8.13
Rekognosceret og rentegnet i 2005/06 af medlemmer af Kolding
Orienterings Klub

© Copyright Kolding OK

grafisk forum as